

GÎTE LE DOUGLAS BLEU - SAINT-JEAN-SOLEYMIEUX - LOIRE FOREZ

GÎTE LE DOUGLAS BLEU - SAINT-JEAN-SOLEYMIEUX

Location de vacances à Saint-Jean-Soleymieux

https://giteledouglasbleu.fr



Francis Ducreux

07 70 19 41 47

Gîte Le Douglas Bleu - Saint-Jean-Soleymieux : 59 boucle d'Urzenge 42560 Saint-Jean-Soleymieux





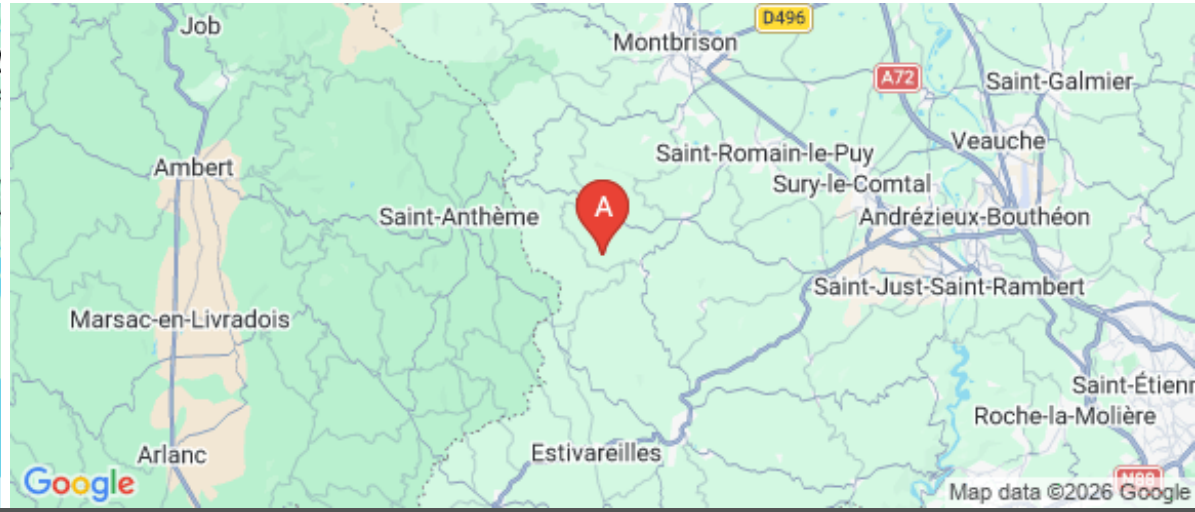













Gîte Le Douglas Bleu - Saint-Jean-Soleymieux

Chalet	10 personnes	3 chambres	120 m2













Situé dans les monts du Forez proche de l'Auvergne, venez découvrir cette habitation atypique en rondins de bois. Son environnement, son confort et sa vue imprenable vous séduiront à coup sûr !
Au carrefour des départements de La Loire, de la Haute-Loire et du Puy de Dôme cette fuste située à 4 km du village et à 15 km de Montbrison vous accueille dans un cadre champêtre et préservé. Idéal pour se ressourcer, vous pourrez découvrir cette belle campagne en parcourant chemins et bois. A proximité les activités ne manquent pas : villages de caractère, base de loisirs, cueillette de champignons, stations de ski, découverte des Hautes-Chaumes et des gorges de La Loire sans oublier la gastronomie locale. Le Douglas Bleu d'une capacité de 8 personnes (10 en appoint) se compose d'une grande entrée de style avec dressing,salle d'eau/toilette. Celle-ci vous mène à une grande pièce de vie (70 m2) équipée d'un poêle de masse et attenante à une terrasse extérieure (40m2). A l'étage, se situent 3 chambres (2 avec un lit double et une 3e avec 2 lits superposés), une salle d'eau et WC. En mezzanine, une salle de jeu, télé avec une banquette BZ faisant office de lit d'appoint pour 2 personnes est également disponible.
Un spa situé dans un petit chalet à côté vous offrira une parenthèse 100 % détente !













Pièces et équipements

Chambres	Chambre(s): 3 Lit(s): 6 2 lits 140 x 190 cm dont 1 banquette BZ 1 lit 160 x 200 cm 4 lits 90 x 190 cm	dont lit(s) 1 pers.: 4 dont lit(s) 2 pers.: 3
Salle de bains / Salle d'eau	Salle de bains avec douche Sèche serviettes Salle(s) d'eau (avec douche): 2	Sèche cheveux
WC	WC: 2	
Cuisine	Cuisine américaine Congélateur Four à micro ondes Réfrigérateur	Appareil à raclette Four Lave vaisselle
Autres pièces	Salon Terrasse	Séjour
Media	Télévision	Wifi
Autres équipements	Lave linge privatif	Sèche linge privatif
Chauffage / AC	Cheminée	
Bien être	Spa	
Exterieur	Barbecue Salon de jardin	Cour Terrain non clos
Divers	Le spa est disponible de 9h à 19h. Pour les locations week-ends à partir du samedi 9h.	

Infos sur l'établissement

Communs	A proximité propriétaire Habitation indépendante	Entrée indépendante
Activités		
Restauration		
Réseaux	Accès Internet	
Stationnement	Parking	Parking privé
Services	Location de draps et/ou de linge	Nettoyage / ménage
Extérieurs		

A savoir : conditions de la location

Arrivée	Pour la location à la semaine arrivée le samedi vers 16h et départ le samedi suivant vers 10h. Pour la location au week-end arrivée le vendredi vers 16h et départ le dimanche vers 18h.
Départ	
Langue(s) parlée(s)	Anglais Espagnol Français
Annulation/ Prépaiement/ Dépot de garantie	
Moyens de paiement	Pour les chèques vacances réservez via Gites de France
Petit déjeuner	
Ménage	Le gîte devra être rendu rangé et propre. Possibilité de prendre le forfait ménage à 80€.
Draps et Linge de maison	Draps et linge de maison non compris mais possibilité de les louer.
Enfants et lits d'appoints	Lit bébé
Animaux domestiques	Les animaux ne sont pas admis. sur demande auprès des propriétaires.

Tarifs & disponibilités

Gîte Le Douglas Bleu - Saint-Jean-Soleymieux

Nos tarifs et nos disponibilités sont actualisés sur notre site :
https://www.giteledouglasbleu.fr

Mes recommandations

TOP 10 en Forez | Randonnées

OFFICE DE TOURISME LOIRE FOREZ
WWW.RENDEZVOUSENFOREZ.COM



L'Orée du bois

04 77 76 72 13
8 place de l'église

3.2 km
Gumières
1

Découvrez ce restaurant traditionnel au cœur du village. Plats traditionnels et originaux à base de produits frais et locaux vous sont proposés dans une ambiance de bistrot chaleureuse.



Auberge de Marols

09 83 06 40 96
6, rue des pèlerins
https://aubergedemarols.fr/

4.0 km
Marols
2

Dans un cadre exceptionnel, à 850 m d'altitude, l'Auberge de Marols vous accueille tout au long de l'année. Nous sommes heureux de vous présenter une cuisine gourmande et de saison à base de produits du terroir.



La Pause Marolaise - Le Café / Crêperie / Epicerie

1, Rue de l'école
https://www.lapausemarolaise.com/

4.1 km
Marols
3

La Pause Marolaise, le café du village. Ici on entre pour boire un verre, un café, une bière locale, déguster les biscuits de la maison ou la pâtisserie du jour. La Pause Marolaise, les galettes et les crêpes. La Pause Marolaise, l'épicerie régionale



Pizz'à Vitto

09 50 85 46 36
63 route de St-Jean
https://pizzavitto.fr/?fbclid=IwAR2TVu

4.5 km
Margerie-Chantagret
4

Pizz'à Vitto vous propose ses pizzas de fabrication 100% artisanales, personnalisables, avec des produits frais et de qualité. Un service à table et des plats italiens sont servis à Margerie ainsi qu'un distributeur est à disposition 7j sur 7;



Auberge du Marais

04 77 50 00 40
126 route de Saint-Anthème
http://www.laubergedumarais.com/

5.3 km
La Chapelle-en-Lafaye
5

Un restaurant situé dans un petit village du Haut Forez à 1000 mètres d'altitude à 9 km de Saint-Bonnet-le-Château. Séverine et Fabien Cizeron vous accueillent dans une ancienne ferme entièrement rénovée, en respectant l'authenticité du lieu.

: Restaurants : Activités et Loisirs : Nature : Culturel : Dégustations

Mes recommandations (suite)



Le Clos perché

04 77 50 00 08
51, chemin de ronde
http://leclosperche.fr/

5.6 km
Montarcher
6

Sylviane Fourets, au service. Julien Magne, en cuisine. Ces deux-là forment un duo sans pareil pour faire d'un repas un moment unique !



L'instant présent

04 77 52 22 47
Domaine et Château de Valinches
2979 route de Valinches
https://www.domaine-valinches.fr/

6.6 km
Marols
7

Découvrez un lieu où la gastronomie et le cadre enchanteur se rencontrent pour vous offrir une expérience inoubliable. Avec une cuisine inventive et des produits d'exception, nous célébrons l'art de la table dans un décor prestigieux.



Le Restaurant "Carré Pétanque" OBUT®

04 77 45 57 05
5, route du Cros
https://www.laventureobut.com/

9.5 km
Saint-Bonnet-le-Château
8

Amitié, jeux, bonne humeur, saine compétition, partage… Toutes les valeurs de la pétanque sont réunies dans un espace conçu par Obut pour faire partager et parfois découvrir ce que les hommes ont en commun. Le



La Calèche

04 77 50 15 58
2 place du Commandant Marey
http://www.restaurantlacaleche.fr/

10.3 km
Saint-Bonnet-le-Château
9

Installés depuis 24 ans dans le village de caractère de St Bonnet-le-Château, dans un ancien hôtel particulier de la fin du XVIIè siècle à l'entrée du quartier historique, nous élaborons une cuisine gastronomique, "fait maison" à base de produits frais.



Aux 4 Saisons

04 27 26 01 58
15 rue Marguerite Fournier
https://aux-4-saisons-montbrison.metr

11.7 km
Montbrison
K

Venez déguster une cuisine française, variée et traditionnelle autour d'un grand choix de recettes délicieuses et fraîchement préparées.

Mes recommandations (suite)



Apicius

09 82 38 34 65
29, rue Martin Bernard
https://apicius-restaurant-montbrison.e

11.8 km
Montbrison

Nous vous proposons une cuisine moderne, originale et soignée à base de produits frais, de fleurs et plantes aromatiques issues de cueillette locale. Les produits du terroir sont mis en avant dans des accords subtils et surprenants.



La Syllabe

04 77 24 43 62
13, place des Pénitents

11.9 km
Montbrison

Ce restaurant traditionnel propose une cuisine "fait maison" à base de produits frais. Spécialités poisson



Espace jeux enfants

04 77 76 70 12
Près de la Boulangerie Odier Le bourg
http://www.saint-jean-soleymieux.fr/

2.0 km
Saint-Jean-Soleymieux

De multiples jeux installés pour les enfants de 2 à 12 ans placés sous la surveillance d'adultes ou accompagnateurs : Toboggan, tyrolienne



Terrain de tennis

04 77 76 73 62
Le Bourg
http://www.saint-jean-soleymieux.fr/

2.1 km
Saint-Jean-Soleymieux

1 court de tennis à proximité du City stade sur la route du Vorzet.



Ecurie Chantereine - Centre équestre

06 87 59 74 39
Le Violet

3.1 km
Soleymieux

Pension , élevage, coaching, compétition.

Mes recommandations (suite)



Jeu de piste Baludik - Les couleurs de Marols

04 77 96 08 69
Parking entrée du village
https://bit.ly/4hgVnxL

4.2 km
Marols
4

Les habitants et les artistes de Marols sont tout affolés car le village a perdu ses couleurs !



Parcours nature

04 77 50 16 89
Tennis

5.4 km
La Chapelle-en-Lafaye
5

Venez faire du sport à Montarcher et La Chapelle en Lafaye grâce aux 14 ateliers installés entre Montarcher et La-Chapelle-en-Lafaye.



Jeu de piste Baludik - Les Pierres miraculeuses de Montarcher

04 77 96 08 69
Parking entrée du village
https://baludik.fr/balades/fiche_balade

5.5 km
Montarcher
6

L'Abbé de Montarcher a demandé à Capucine et sa fouine Coline d'enquêter sur la légende des pierres miraculeuses, qui ont le pouvoir de redonner la vue aux malvoyants. D'après les informations recueillies par nos deux héroïnes, les pierres seraient ici.



Parcours permanent de course d'orientation - Espace Sport d'Orientation

04 77 96 08 69
https://www.rendezvousenforez.com

5.6 km
Montarcher
7

Parcourez un circuit matérialisé par des balises que vous devez découvrir par l'itinéraire de votre choix, en utilisant une carte spéciale d'orientation et une boussole, le plus vite possible. 4 parcours possibles selon 4 niveaux de difficulté.



Parcours permanent de course d'orientation - Espace Sport d'Orientation

04 77 96 08 69
https://www.rendezvousenforez.com

5.6 km
La Chapelle-en-Lafaye
8

Parcourez un circuit matérialisé par des balises que vous devez découvrir par l'itinéraire de votre choix, en utilisant une carte spéciale d'orientation et une boussole, le plus vite possible. 4 parcours possibles selon 4 niveaux de difficulté.

Mes recommandations (suite)



Mini-golf - Acr'OForez

06 60 10 74 27
Lieu dit Fortunières
http://www.acroforez.com

5.7 km
Chazelles-sur-Lavieu
9

Situé dans les monts du Forez, sur les hauteurs de Chazelles-sur-Lavieu dans un bel environnement boisé donnant sur la plaine du Forez, le parc Acr'Oforez vous propose diverses activités pour enfants et plus grands dont un mini-golf à 9 trous !



Acr'Oforez - parc accrobranche®

06 60 10 74 27
Lieu dit Fortunières
https://www.acroforez.com

5.7 km
Chazelles-sur-Lavieu
K

Situé dans les monts du Forez, sur les hauteurs de Chazelles-sur-Lavieu dans un bel environnement boisé donnant sur la plaine du Forez, le parc Acr'Oforez vous propose plusieurs attractions et activités que vous pouvez combiner avec Game'Oforez.



Docil'âne - Balade avec un âne

06 67 87 29 78
1, route de l'ancienne école
Valensanges
https://www.lahaltebleue-docilane.fr

5.7 km
Lézigneux
L

"Qui va piano, va sano"" En ce sens, nos compagnons vous accompagnent en balade de quelques heures ou pour une randonnée de plusieurs jours au rythme de leurs petits sabots.



Poney club de Montsupt

04 77 76 59 55
1, chemin des faviers
http://www.poneyclubdemontsupt.ffe.

6.5 km
Saint-Georges-Haute-Ville
M

Pédagogie centrée sur une approche relationnelle, sur une équitation de pleine conscience et bienveillante respectueuse des animaux et de la nature. Séances à pied, en liberté et montée. Balades et randonnées. Méditations accompagnées par le cheval.



L'étang de Vidrieux - Fermeture temporaire cyanobactéries

06 47 37 86 95
https://www.hamecon-de-vidrieux.fr/

7.6 km
Lézigneux
N

L'étang de Vidrieux à 507 mètres d'altitude est alimenté par le Béal-Comtal, d'une longueur de 7km qui vient de Drutel situé sur la commune de Verrières en Forez. Pêche en étang ouvert à tous avec une carte de pêche journalière.

Mes recommandations (suite)



L'Aventure OBUT® - Les Pistes de pétanque

04 77 45 57 05
5, route du Cros
https://www.laventureobut.com/

9.5 km
Saint-Bonnet-le-Château

P

Laissez-vous tenter par une partie de pétanque indoor sur l'un de nos 7 terrains intérieurs ! Des boules sport-détente, de compétition et des accessoires sont à votre disposition quelque soit votre âge ou niveau.



Parcours de pêche No-Kill sur l'Andrable

04 77 02 20 00
Lieu dit « le Cros »
https://peche42.fr/le-parcours-de-pech

10.2 km
Estivareilles

Q

Un parcours No-Kill est aménagé sur l'Andrable entre le Cros (limite amont) au pont de la RD44 (Limite aval). La Truite du Haut Forez gère ce parcours de pêche sans tuer bien peuplé en truites sauvages de taille modeste.



Jeu de piste Baludik - Les secrets cachés des marchands

04 77 96 08 69
https://baludik.fr/balades/fiche_balade

10.3 km
Saint-Bonnet-le-Château

R

Accompagnez Capucine et Coline sur les traces des marchands de Saint-Bonnet-le-Château et découvrez leurs secrets bien gardés !



Chemin de Fer du Haut-Forez - Train touristique

04 77 50 82 03
La Gare, 577 route du Musée
https://www.train-touristique-du-haut-f

10.4 km
Estivareilles

S

Embarquez à bord du Chemin de Fer du Haut-Forez en direction de La Chaise-Dieu (Haute-Loire), sur la voie ferrée de 40 km construite entre 1875 et 1902 ; découvrez le viaduc de Pontempeyrat. Arrêts en gare d'Usson-en-Forez et de Craponne-sur-Arzon



Cinéma Cin'Etoile

04 77 50 62 21
Espace Déchelette 1 route d'Augel
https://www.cinetoile-42.fr/

10.4 km
Saint-Bonnet-le-Château

T

Le Cinétoile vous accueille dans sa salle de projection grâce à des équipements de qualité. Retrouvez quotidiennement des séances à destination des adultes, enfants ou famille (vacances scolaires). Mais aussi les opérations nationales ou les festivals ...

Mes recommandations (suite)



Le Superflu Golf Club

04 77 76 93 41
8, avenue du Prieuré
http://www.superflu.fr

10.9 km
Saint-Romain-le-Puy

U

Parcours de golf 9 trous construit autour d'une bâtisse du XIXième siècle. La diversité de ses trous (par 3, 4 et 5), satisfera les envies de sports ou loisirs. Le canal du Forez, les pièces d'eaux et greens bien défendus rendent le parcours technique.



Quai des artistes

04 77 58 65 02
14, quai de l'Astrée
http://www.lequaidesartistes.fr

11.7 km
Montbrison

V

Inspiré des plus grands cabarets et cafés-théâtres parisiens, Thibaut Del Corral, artiste et magicien professionnel a réussi le pari de créer ce lieu unique dédié aux spectacles et aux artistes.



Piscine Aqualude

04 77 96 24 61
Jardin d'Allard
https://www.loireforez.fr/services-au-q

11.8 km
Montbrison

W

La piscine Aqualude, située en plein cœur du jardin d'Allard, propose à la fois baignade et balnéothérapie. Trois bassins sont à disposition des baigneurs et une pataugeoire est destinée aux tout-petits.



Théâtre des Pénitents

04 77 96 39 16
Place des Pénitents
http://www.theatredespenitents.fr

11.9 km
Montbrison

X

Le Théâtre des Pénitents se fait l'écho d'une scène musicale et théâtrale locale effervescente à travers une programmation de qualité, diversifiée où se côtoient bon nombre d'artistes connus et reconnus.



Cinéma le Rex

04 77 96 13 16
10 avenue Charles de Gaulle
http://www.rex-montbrison42.fr

12.8 km
Montbrison

Y

La Cinéma Rex est un cinéma classé Art et Essai comprenant 5 salles pour vous garantir une diversité cinématographique. Nous vous accueillons tous les jours 365 jours par an ! Un espace café/petite restauration est à votre disposition dans le hall du Rex.

Mes recommandations (suite)



Etang de Pêche de Savigneux

04 77 58 64 01
Etang de Savigneux
http://lesamisdeletangsavigneux.com

13.0 km
Savigneux

Etang à proximité de Montbrison, sentier pédestre, possibilité de pêcher, aires de pique-nique, jeux pour enfants.



Le Platinium

04 77 58 04 96
La Bruyère
https://www.platiniumbowling.fr/savign

13.5 km
Savigneux

En famille ou entre amis, Platinium 2 vous accueille dans son vaste espace comprenant 10 pistes homologuées avec pointage informatique.Vous y disposerez également d'un bar lounge proposant des formules snack ainsi que les Planches "Apéro"!



Plan d'eau

04 77 96 08 69
Route d'Apinac
http://www.usson-en-forez.fr

13.7 km
Usson-en-Forez

Plan d'eau de baignade aménagé Aire de jeux pour enfants (à utiliser sous la surveillance d'un adulte) et équipements sportifs pour adultes. Tables de pique-nique, bancs et terrain de pétanque.



Espace trail Usson-en-Forez

04 77 96 08 69
Départ Plan d'eau
https://www.rendezvousenforez.com

13.9 km
Usson-en-Forez

Usson-en-Forez fait partie des 3 stations de Trail de l'espace Trail Massif du Forez créée en 2020. Venez explorer ces 4 parcours de 6, 8, 12 et 20 km au départ du plan d'eau, à travers bois et collines.



Enquête au Moulin des Massons : le trésor du moulin

04 77 76 86 45
799 chemin des Massons
https://www.moulindesmassons.com

14.8 km
Saint-Bonnet-le-Courreau

Jeu d'investigation, cet « Enquête Game » créé par un prestataire spécialiste Randoland, se pratique en itinérance à partir de l'écomusée du Moulin des Massons.

Mes recommandations (suite)



Enquête game - A l'école des sorciers

04 77 76 86 45
799 chemin des Massons
https://www.moulindesmassons.com

14.8 km
Saint-Bonnet-le-Courreau

Jeu d'investigation, pour cet Enquête-Game©, les joueurs apprentis sorciers partent à la rencontre de leurs professeurs de magie sur le site féerique du Moulin des Massons. A destination des familles avec enfant de 5 à 12 ans.



Enquête game de Champdieu - Meurtre dans le vignoble

04 77 97 02 68
26 rue Bégonnet Biron
https://www.champdieu.eu

15.5 km
Champdieu

Envie de mener l'enquête en famille ou entre amis ? Direction Champdieu pour trouver le coupable du meurtre du vigneron !



Jeu de piste Baludik - Le trésor dérobé des prieurs de Champdieu

04 77 97 02 68
Départ de la Mairie 82 rue de la Mairie
https://bit.ly/47kA5uH

15.6 km
Champdieu

Munissez-vous de votre téléphone portable pour découvrir Champdieu de manière ludique en suivant Coline et Capucine dans un jeu de piste numérique à partager en famille.



Forez aventures - parc accrobranche®

06 30 63 56 44
74, chemin des giraudières
http://www.forezaventures.fr

18.5 km
Saint-Just Saint-Rambert

Survolez la Loire en tyrolienne ! Des parcours pour petits et grands, à partager en famille ou entre amis ! Une activité de plein air idéale pour prendre de la hauteur en toute sécurité !



Enquête game "La créature mystère d'Essalois"

06 07 80 78 24
Château d'Essalois
https://www.essalois.fr/evenements/er

18.9 km
Chambles

Une créature étrange rôde dans les bois du château. Des traces étranges, des symboles oubliés, une clé rouillée abandonnée sur le chemin… Muni de votre loupe et de votre carnet d'enquêteur, parcourez les abords du château à la recherche d'indices.

Mes recommandations (suite)



Base de loisirs Loire Forez

06 72 91 24 64
Accueil : promenade du Guittay - bords de Loire
http://www.b2lf.com

19.2 km
Saint-Just Saint-Rambert

Dans un cadre de verdure en bords de Loire, la base de loisirs (base nautique et de sports de pleine nature) vous propose des activités à la carte : canoë kayak, trottinette tout terrain, course d'orientation, roller, tir à l'arc.



Volerie du Forez

04 77 97 59 14
1540 route de St-Anne
http://www.volerieduforez.fr

21.3 km
Marcilly-le-Châtel

Plongez dans l'univers fascinant des rapaces avec des spectacles aériens époustouflants et des rencontres inoubliables. Venez vibrer au rythme du vent et de leurs ailes !



La Bolène

04 77 76 70 12
Parking mairie - école Départ devant le restaurant La Forez'tière, suivre les flèches "B"
http://www.saint-jean-soleymieux.fr/

2.1 km
Saint-Jean-Soleymieux

1

La voie Bolène fait partie des grands axes qui traversaient le pays à l'époque romaine. Elle permettait de rejoindre la province d'Aquitaine à partir de Lugdunum (Lyon). Son rôle était important du point de vue militaire mais aussi économique.



Le circuit des Forêts

04 77 50 36 83
Parking Place du Monument
https://www.rendezvousenforez.com

2.1 km
Saint-Jean-Soleymieux

2

Longue randonnée qui vous emmène sur les hauteurs de St jean Soleymieux et côté Puy-de-Dôme, de hameaux en hameaux, en limite avec Gumières. Elle se décompose en plusieurs variantes de 4,5 km, 10 km, 13 km et 22 km.



La planche de pierre

04 77 96 08 69
le bourg
https://www.rendezvousenforez.com

3.3 km
Gumières

3

Suivez le panneau en bois bleu et arpentez les hameaux de Gumières à la découverte de la Mare et de sa cascade.

Mes recommandations (suite)



GR®765 et Chemin de St-Jacques-de-Compostelle Cluny/Le-Puy-en-Velay Etape Marols - Merle-Leignec - Branche Est

04 77 96 08 69

4.1 km | Le Bourg | 4

Marols

https://www.rendezvousenforez.com

Etape de moyenne montagne qui traverse les bois des Monts du Forez pour atteindre le village de caractère de Montarcher avant de redescendre en direction de la Vallée de la Loire Sauvage.



GR® 765 et Chemin de St-Jacques-de-Compostelle Cluny/Le Puy-en-Velay Etape Marols - Usson en Forez - Branche Ouest

04 77 96 08 69

4.1 km | Abri des pélerins | 5

Marols

https://www.rendezvousenforez.com

Cette variante se sépare du GR 765 et du GR 3 en bas du hameau des Granges au-dessous de Montarcher. Entre bois et prés, elle reste en altitude et emprunte pour partie des itinéraires ancestraux comme la Voie Bolène ou le chemin de César.



Sur le chemin de Saint-Jacques !

04 77 96 08 69

Parking en face de l'auberge

https://www.rendezvousenforez.com

4.1 km | 6

Marols

Entre Marols et Montarcher, montez dans les pas des pèlerins de St-Jacques-de-Compostelle. Vous verrez les mêmes églises, les mêmes fortifications, les mêmes paysages qu'eux.



Randonnée à la cascade

04 77 76 75 25

Départ parking sous la marie Le Bourg

4.1 km | 7

Gumières

Cette petite balade fraîche et familiale vous emmène à la cascade du Saut du diable. Vous pouvez, si vous le souhaitez, continuer la randonnée en direction du Moulin du Curtil, au sommet de la montée. Le retour se fait par le même chemin.



Table d'orientation

04 77 50 36 83

Le Bourg A l'entrée du village à gauche (vers la Madone)

4.1 km | 8

Marols

Cette table est située à proximité de la Madone de Marols, à proximité du sentier balisé chemin des brigands, plus variante au circuit des babets.

Mes recommandations (suite)



Cascade du saut du diable

04 77 76 75 25
la mare

4.7 km
Gumières
9

Le lieu incontournable de Gumières est la cascade du saut du diable, la plus grande d'une suite de cascades se trouvant sur la mare, la rivière qui traverse le village. Cette cascade se trouve à 3 km du bourg en suivant un sentier de randonnée



Table d'orientation

04 77 50 36 83
Le Bourg Sur le parcours botanique

5.2 km
La Chapelle-en-Lafaye
K

Fenêtre ouverte sur la Vallée de l'Andrable, la table d'orientation de La Chapelle-en-Lafaye est située dans un endroit calme et reposant. On y accède par le chemin face au porche de l'église : Un arrêt indispensable lors de votre balade !



Le sentier des moulins

04 77 96 08 69
Départ Place de l'Eglise
https://www.rendezvousenforez.com

5.3 km
La Chapelle-en-Lafaye
L

un circuit à la tonalité montagnarde sur le haut cours de l'Andrable, où les anciens moulins, les écluses et les biefs suggèrent l'intense activité qui régnait autrefois sur ces bords de rivière. La Montée vers Montarcher offre un panorama exceptionnel !



Circuit des brigands

04 77 96 08 69
Parking à l'entrée du bourg Le Bourg
https://www.rendezvousenforez.com

5.5 km
Montarcher
M

Partez à la recherche des trésors cachés des brigands en suivant le balisage. Vous prendrez la direction des coteaux en direction de Marols puis vous remonterez à Montarcher en passant par Ronchevoux et la Citre.



Circuit des croix

04 77 96 08 69
Départ Parking à l'entrée du village le bourg
https://www.rendezvousenforez.com

5.6 km
Montarcher
N

De croix en croix, de hameaux en hameaux, parcourez ce Haut-Forez rude où s'accrochent en grappe sur les coteaux battus par les vents, de lourdes bâtisses de granit. Une variante permet de diminuer le parcours de moitié.

Mes recommandations (suite)



Rando jeu Montarcher / La Chapelle en Lafaye - Fiche Rando Land®

Entrée du village

https://www.rendezvousenforez.com

5.6 km
Montarcher

P

Parcourez les villages de La-Chapelle-en-Lafaye et Montarcher grâce à une balade ludique et familiale. Répondez aux énigmes tout en découvrant le patrimoine des ces charmants villages.



Table d'orientation

04 77 50 16 89

le bourg

5.6 km
Montarcher

Q

Au pied de l'église de Montarcher, juste devant une très belle croix, datant du XVIIe siècle, se trouve une table d'orientation qui permet d'observer la vallée de l'Andrable, le Velay et les Cévennes. Parfois, même le Mont Blanc !



Autour de Grangent

04 77 96 08 69

Gorges de Loire

https://www.rendezvousenforez.com

7.5 km
Saint-Just Saint-Rambert

R

Zone de passage depuis des millénaires, les Gorges de Loire situées au sud de St-Just St-Rambert sont jalonnées de sites remarquables... à découvrir à pied de préférence. Depuis l'époque médiévale, seigneurs et religieux y ont bâti châteaux et églises.



L'étang de Vidrieux

04 77 58 20 54

Vidrieux

http://www.lezigneux.fr

7.6 km
Lézigneux

S

L'étang de Vidrieux à 507 mètres d'altitude est alimenté par le Béal-Comtal, d'une longueur de 7km qui vient de Drutel situé sur la commune de Verrières en Forez. Il est l'un des plus anciens plans d'eau du Forez créé au XIIIè siècle par le Comte Guy III



GR® 765 et Chemin de St-Jacques-de-Compostelle Lyon/Le-Puy-en-Velay Etape Saint-Georges-Haute-Ville - Marols

04 77 96 08 69

https://www.rendezvousenforez

8.6 km
Saint-Georges-Haute-Ville

T

Etape sur le chemin de St-Jacques-de-Compostelle sur le territoire Loire Forez entre St-Georges-Haute-Ville et Marols sur l'itinéraire Lyon/Le-Puy-en-Velay.

Mes recommandations (suite)



Grande Pierre bazanne

04 77 76 24 31

10.3 km
Roche-En-Forez
U

La Grande Pierre Bazanne, 1394m, est un neck d'origine volcanique émergeant des Hautes Chaumes du Forez. Au-dessus des forêts, elle offre un panorama à 360°. Insolite : ce bloc basaltique affole les boussoles !



Etang David

04 77 96 08 69
Etang David
http://www.stjust-strambert.fr

17.1 km
Saint-Just Saint-Rambert
V

L'étang David, est un espace naturel périurbain faisant partie des étangs foréziens. Facile à observer depuis les différents équipements mis en place, plus de cent espèces d'oiseaux ont été répertoriées : martin-pêcheur, grande aigrette, grèbe huppé.



Estive de Garnier

04 77 76 81 87
Garnier

17.8 km
Saint-Bonnet-le-Courreau
W

Plateaux d'altitude offrant un point de vue magnifique sur la vallée. Les jasseries (anciennes fermes d'estive) parsèment le paysage et nous rappellent le caractère agricole de ce site. Chaque été, l'estive accueille des troupeaux de moutons et de vaches.



La cascade de Chorsin

04 77 76 81 60
Chorsin

18.9 km
Sauvain
X

Logée dans une ancienne vallée glaciaire, cette cascade dont les eaux venues tout droit des tourbières situées sur les sommets est l'une des plus belles cascades des Monts du Forez.. Randonnée de 8 km aller/retour pour y accéder.



Point de vue depuis le château d'Essalois

04 77 96 08 69
Lieu-dit Essalois
https://www.rendezvousenforez.com

18.9 km
Chambles
Y

Un lieu historique, le château d'Essalois, aujourd'hui Centre d'interprétation des gorges de la Loire, permet d'admirer parmi les plus beaux panoramas de la région avec ses 3 points de vue majestueux : la tour ronde, le toit terrasse et la cour.

Mes recommandations (suite)

TOP 10 en Forez | Randonnées

OFFICE DE TOURISME LOIRE FOREZ
WWW.RENDEZVOUSENFOREZ.COM



A la découverte des bords de Loire

04 77 96 08 69
Promenade des bords de Loire
https://www.rendezvousenforez.com

19.1 km
Saint-Just Saint-Rambert

Partez à la découverte des bords de Loire grâce à un sentier de randonnée de 60 kilomètres aménagé entre Saint-Just-Saint-Rambert et Montrond-Les-Bains. Cet itinéraire s'emprunte au départ de chaque ville qui borde la Loire.



Point de vue depuis l'église de Chambles

04 77 96 08 69
Eglise Le Bourg
https://www.rendezvousenforez.com

19.3 km
Chambles

Un lieu, 2 points de vue ! Au pied des marches : une vue sur le plan d'eau de Grangent et ses méandres et au loin les Monts du Velay. Depuis l'arrière : une vue sur la Réserve Naturelle Régionale, les Révotes et la base de nautique de St-Victor-sur-Loire.



Les Gorges de la Loire

04 77 43 24 46
http://www.smagl.com/

19.9 km
Chambles

Prenant sa source au Mont Gerbier de Jonc, elle parcourt un long périple accidenté dans les Mont du Velay et vient se reposer pendant trente kilomètres sur le barrage de grangent, avant de traverser la plaine du Forez et prendre une autre physioniomie.



Réserve Naturelle Régionale des Jasseries de Colleigne

06 58 88 58 62
Colleigne
https://www.reserve-regionale-jasseries-c

20.6 km
Sauvain

La Réserve naturelle régionale des Jasseries de Colleigne est un vaste ensemble de pâturages, entouré de forêts. Au cœur des Hautes-Chaumes du Forez, elle s'étend jusqu'à toucher Pierre-sur-Haute, le plus haut sommet de la Loire qui culmine à 1632m !



Les Hautes Chaumes du Forez

04 77 96 08 69

20.7 km
Chalmazel - Jeansagnière

Les Hautes Chaumes constituent un site naturel classé, formé de vastes plateaux d'altitude vallonnés qui s'étendent au delà de 1400 m d'altitude, sur la partie sommitale des monts du Forez. Point de départ idéal pour de nombreuses randonnées!

: Restaurants : Activités et Loisirs : Nature : Culturel : Dégustations

Mes recommandations (suite)



Marols, village de caractère

04 77 76 71 94
https://www.marols.fr/

4.1 km
Marols
1

Marols est une cité millénaire bâtie autour de ses hameaux. De son église fortifiée au cœur du bourg au Domaine de Valinches, en passant par le Sylvetum, ce sont plus de 15 km² qui s'offrent aux habitants et aux visiteurs pour vivre et se retrouver.



Chapelle Notre Dame de Vallensanges

04 77 58 20 54
Route de la Chapelle Vallensanges
http://www.lezigneux.fr

5.4 km
Lézigneux
2

Chapelle contruite au XXème siècle par les habitants du village suite au récit de Jean-Auguste Bernard, fils d'agriculteur, qui aurait aperçu la vierge Marie à plusieurs reprises dans un champ en contrebas. Sur place : tables de pique-nique et parking.



Montarcher, village de caractère

04 77 50 16 89
https://montarcher.jimdofree.com/

5.6 km
Montarcher
3

Montarcher, petit bourg au cœur du Haut-Forez méridional, perché à 1162 mètres, offre un panorama exceptionnel à 360° sur le Velay et le Forez. Site inscrit, Montarcher est classé "Village de caractère" et possède un patrimoine remarquable.



Site du Vieil Ecotay - Donjon et église d'Ecotay

04 77 58 59 69
1 Chemin de l'Eglise
https://www.ecotaylolme.fr

9.3 km
Écotay-l'Olme
4

Le site du Vieil Ecotay est un des lieux les plus pittoresques du Forez. Construits sur un éperon rocheux, le donjon et l'église romane sont les ultimes témoins de la seigneurie d'Ecotay, l'une des plus importantes de l'époque médiévale.



Saint-Bonnet-le-Château, village de caractère

04 77 96 08 69
7 place de la République
https://st-bonnet-le-chateau.fr/

10.3 km
Saint-Bonnet-le-Château
5

Parcourez les ruelles pavées du quartier historique et découvrez ses maisons bourgeoises des XVè et XVIè siècles, puis grimpez jusqu'à la Collégiale pour admirer un panorama exceptionnel ; de la plaine du Forez au Massif Central, au Pilat et aux Alpes.

Mes recommandations (suite)



Prieuré de Saint-Romain-le-Puy

04 77 76 92 10
Le Prieuré Montée Leyniec
https://www.aldebertus.fr

10.4 km
Saint-Romain-le-Puy
6

Singulier et enigmatique, le prieuré couronne le sommet d'un cône basaltique où s'épanouit, à la belle saison, une flore méditerranéenne (figuiers, anis, amandiers). Dominant la plaine, il arbore avec fière allure les empreintes de sa splendeur passée.



Montbrison, capitale historique du Forez

04 77 96 08 69
Centre ville
https://www.rendezvousenforez.com

11.9 km
Montbrison
7

Au pied des monts du Forez, Montbrison est l'une des communes du département les plus riches en patrimoine historique. De rues en ruelles, de cloîtres en cours intérieurs, de chapelle en collégiale, la capitale du Forez se dévoile pas à pas.



Champdieu, village de caractère

04 77 97 17 29
82 Rue de la Mairie
https://www.champdieu.eu

15.4 km
Champdieu
8

Champdieu tire tout son charme atypique de ses fortifications médiévales encore visibles. La crypte romane et l'ancien cloître du prieuré bénédictin en font une halte agréable à tout amateur d'art roman et de patrimoine.



Château d'Essalois et Centre d'Interprétation des Gorges de la Loire

04 77 43 24 46
Lieu-dit Essalois
https://www.rendezvousenforez.com

18.9 km
Chambles
9

Se dressant sur un éperon rocheux, le château offre un panorama à 360°. Des sentiers de randonnées permettent de parcourir le site. A l'intérieur, découvrez le Centre d'Interprétation des Gorges de la Loire, espace pédagogique sur le patrimoine de ce site



Presqu'île du Châtelet

04 77 43 24 46
http://www.smagl.com/

20.3 km
Chambles
K

Bel exemple de l'architecture romane, la chapelle Ste Foy du Châtelet, construite au XIème siècle, est située sur la presqu'île faisant face au bourg de St-Victor/Loire. Elle est accessible par bateau depuis St-Victor ou par Chambles à pied.

Mes recommandations (suite)



Château de la Bâtie d'Urfé

04 77 97 54 68
1061 Route de la Bâtie d'Urfé
https://www.batiedurfe.fr/jcms/lw_1392

24.9 km
Saint-Étienne-le-Molard

L

Lieu emblématique du Forez, la Bâtie d'Urfé est un domaine réaménagé à la Renaissance et décoré par des artistes français et italiens à l'initiative de Claude d'Urfé (1501-1558), ambassadeur de France en Italie sous François Ier et Henri II.



GAEC du Grand Frêne

04 77 76 59 62
Lieu-dit Fraisse

1.2 km
Saint-Jean-Soleymieux

1

Elevage de vaches charolaises et cochons pour la viande. Vente de steak hachés et saucissons sur commande.



Isabelle Clémençon - Elevage de poules Bio

06 64 66 68 09
Champlebout

1.9 km
Gumières

2

Sur Gumières, un élevage de volailles « BIO » a vu le jour en septembre 2019. « Les deux petites fermes bio », comme son nom l'indique, mise sur la qualité avant tout.



Ferme des Loges du Guaret

06 60 43 60 79
2 chemin de la pinatelle le bourg
https://logesduguaret.wixsite.com/lesl

3.8 km
Lavieu

3

Depuis 2022, Carole et Jérémy élèvent ensemble des poules pondeuses et des agneaux biologiques.

La Pause Marolaise - La biscuiterie

1, Route de l'école
https://www.lapausemarolaise.com/

4.1 km
Marols

4

La Pause Marolaise, la biscuiterie : au fil du temps, les biscuits de Marols sont devenus une spécialité de la Loire. Incontournables dans les épiceries fines et les offices de tourisme, ils régalent les amateurs en recherche de souvenirs gourmands.

Mes recommandations (suite)



GAEC du soleil - Bière fermière "La Molleycoise" et viandes

06 72 70 30 76
Gaec du soleil 417 route du Bret

4.3 km
Soleymieux
5

Des céréales cultivées sur notre exploitation située dans les Monts du Forez afin d'être brassées sur place pour produire une bière fermière locale.



Eau de source Montarcher

04 77 30 66 30
93, le suc
https://montarcherlasource.fr/

5.0 km
Montarcher
6

Aux confins du Haut-Forez, Montarcher est un lieu naturel et enchanteur. Puisée à 1100 m d'altitude, l'eau de source Montarcher est faiblement minéralisée et pauvre en sodium. Cette eau légère et pure est idéale pour votre organisme au quotidien.



Miel etc... - Ferme O. Gachet

116 chemin de la miellerie lieu dit le bost

5.2 km
Chazelles-sur-Lavieu
7

Cet apiculteur vous fera découvrir sa gamme de miels. Vous aurez aussi l'occasion de découvrir la fabrication de pain d'épices. Il brasse également des bières fermières, au miel ou classique. Présent sur le marché de Montbrison le samedi matin



La place aux herbes

04 77 58 73 95
664 route de la côte
https://www.la-place-aux-herbes.fr/

6.5 km
Verrières-en-Forez
8

Au coeur du Forez, la nature prend soin de vous ... Producteur de plantes aromatiques et médicinales issues de l'agriculture biologique. Accueil sur rendez-vous de juin à septembre (à partir de 6 personnes) pour 1h30 de partages étonnants et vivants.



Guillaume Seigne - maraîcher

06 87 97 17 61

6.5 km
Lézigneux
9

En vente à la biopcoop de Savigneux ou sur commande par panier.

Mes recommandations (suite)



Domaine de la Pierre Noire

06 33 41 18 86
890 Route de Margerie

6.8 km
Saint-Georges-Haute-Ville
K

Le « Domaine de la Pierre Noire » est une exploitation viticole familiale installée dans une ferme forézienne à Saint Georges haute Ville.



Cave Vin et Pic - Christine et Laurent Demeure

04 77 24 98 89
20, rue de Bellevue
https://www.vin-et-pic.fr/

7.1 km
Boisset-Saint-Priest
L

Christine et Laurent Demeure cultivent de nombreux cépages. L'AOP du Forez Gamay, le Chardonnay, le Viognier, le Chenin, Syrah, Merlot sans oublier les cépages oubliés comme le Seibel et d'autres cépages hybrides. Une vingtaine de cuvées sont à découvrir



Cave Réal

04 77 76 63 04
534 chemin des pics Fontvial
https://www.cavereal.fr

7.1 km
Boisset-Saint-Priest
M

Situé au cœur des monts du Forez, ce vignoble est implanté sur des sols d 'une grande diversité. Ces cuvées parcellaires en AOP Côtes du Forez et IGP Urfé reflètent ces richesses où s 'expriment à merveille les terroirs granitiques et volcaniques.



Miellerie des Monts du Forez

+33682208234
79 chemin des senteurs Montgenest
https://miellerie-forez.fr/

7.5 km
Verrières-en-Forez
N

La Miellerie des Monts du Forez a ouvert ses portes en 1985. Elle est située à 1000m d'altitude sur la commune de Verrières en Forez, dans le département de la Loire. La boutique est accessible les weekends ainsi qu'un distributeur de miels tous les jours



Distillerie d'huiles essentielles Abiessence

04 77 76 58 85
https://abiessence.fr/

7.6 km
Verrières-en-Forez
P

Au cœur des Monts du Forez, la distillerie Abiessence produit des huiles essentielles biologiques, eaux florales et produits cosmétiques à partir de ressources locales. Nous proposons une visite guidée de l'atelier de distillation.

Mes recommandations (suite)



François Pralus, Maître Chocolatier

04 77 58 33 34
14 rue Tupinerie
https://www.chocolats-pralus.com

11.7 km
Montbrison
Q

François Pralus a été primé meilleur chocolatier de Paris - Guide Gault & Millau Paris. Découvrez La Praluline (délicieuse brioche fourrée de pralines maison) ainsi que 15 origines de cacaos en tablettes, les Barres infernales et les bonbons de chocolat.



NéEL chocolatier

04 77 58 51 39
44 rue Tupinerie
https://www.neel-chocolatier.com/mon

11.7 km
Montbrison
R

Philippe NéEL est un créateur et un gastronome. Fils de chocolatier, ses premiers pas professionnels l'ont projeté vers un univers industriel avant le grand retour. Suite à une opportunité, il (re)plonge avec délectation pour nous dans le monde cacaoté...



Chocolatier Philippe Bel

04 77 58 66 90
33 rue tupinerie
http://www.chocolatphilippebel.fr

11.7 km
Montbrison
S

Les chocolats Philippe Bel font partie des fleurons de la chocolaterie française. Meilleur Ouvrier de France Chocolatier 2004 & lauréat de l'Award 2012 du Guide des Croqueurs de Chocolat, cet artisan est devenu une référence en France et à l'international



Moulin à Huile Paul Laurent

04 77 58 32 45
17 rue Feurs
https://www.moulin-paullaurent.fr/

12.4 km
Savigneux
T

M.Paul Laurent est Maître Artisan et propose de l'huile naturelle vierge avec une fabrication à l'ancienne (bio) Colza grillé, tournesol, noix, noisette, arachide, oeillette, pépin de courge... Visite possible sur rezndez-vous.



Production d'huiles - "au tré d'iol" le Moulin des Massons

04 77 76 86 45
799 chemin des Massons
https://www.moulindesmassons.com

15.0 km
Saint-Bonnet-le-Courreau
U

Le Moulin des Massons produit de l'huile vierge comme au 19ème siècle : noix, noisette, pépins de courge et colza grillé. Boutique sur place avec de nombreux produits locaux, artisanaux pour offrir ou se faire plaisir!

Mes recommandations (suite)



Brasserie de la Loire

04 77 52 17 45
29, Chemin du Bechet
https://www.brasseriedelaloire.fr/

17.5 km
Saint-Just Saint-Rambert
V

Anne-Laure Pelloux Prayer est une femme brasseur. Avec passion et avec toute son équipe, elle confectionne des bières biologiques aux noms évocateurs : Ramberte, Pampille, Sibère. Rien de mieux pour les découvrir que de pousser la porte de la brasserie.



Fourme de Montbrison (AOP)

04 77 58 91 30
7 place de la mairie
http://www.fourme-de-montbrison.fr

20.4 km
Sauvain
W

Sa couleur jaune-orangée, son origine dans les Monts du Forez, son savoir-faire unique, sa haute qualité fromagère et ses atouts en cuisine font de l'AOP Fourme de Montbrison, un véritable trésor du terroir : L'Or du Forez !



Brasserie artisanale "La Canaille"

04 77 97 88 26
1, montée des Curistes
http://www.brasserielacanaille.com

25.4 km
Sail-sous-Couzan
X

Située dans le village de Sail sous Couzan, la brasserie "La Canaille" propose tout au long de l'année des bières artisanales et pleines de goût !

Mes recommandations (suite)



: Restaurants : Activités et Loisirs : Nature : Culturel : Dégustations

Mes recommandations (suite)

TOP 10 en Forez | Randonnées

OFFICE DE TOURISME LOIRE FOREZ
WWW.RENDEZVOUSENFOREZ.COM

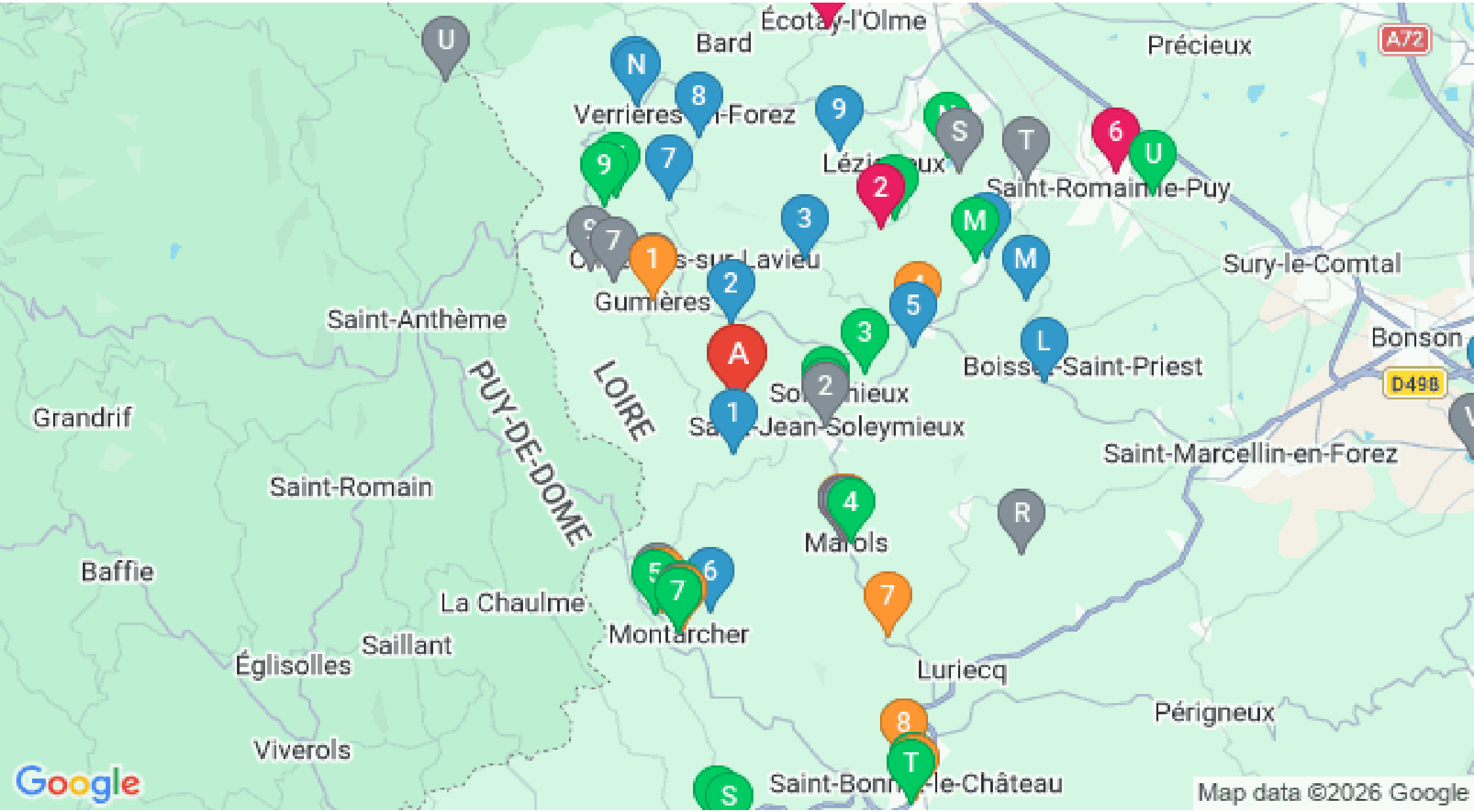

: Restaurants : Activités et Loisirs : Nature : Culturel : Dégustations